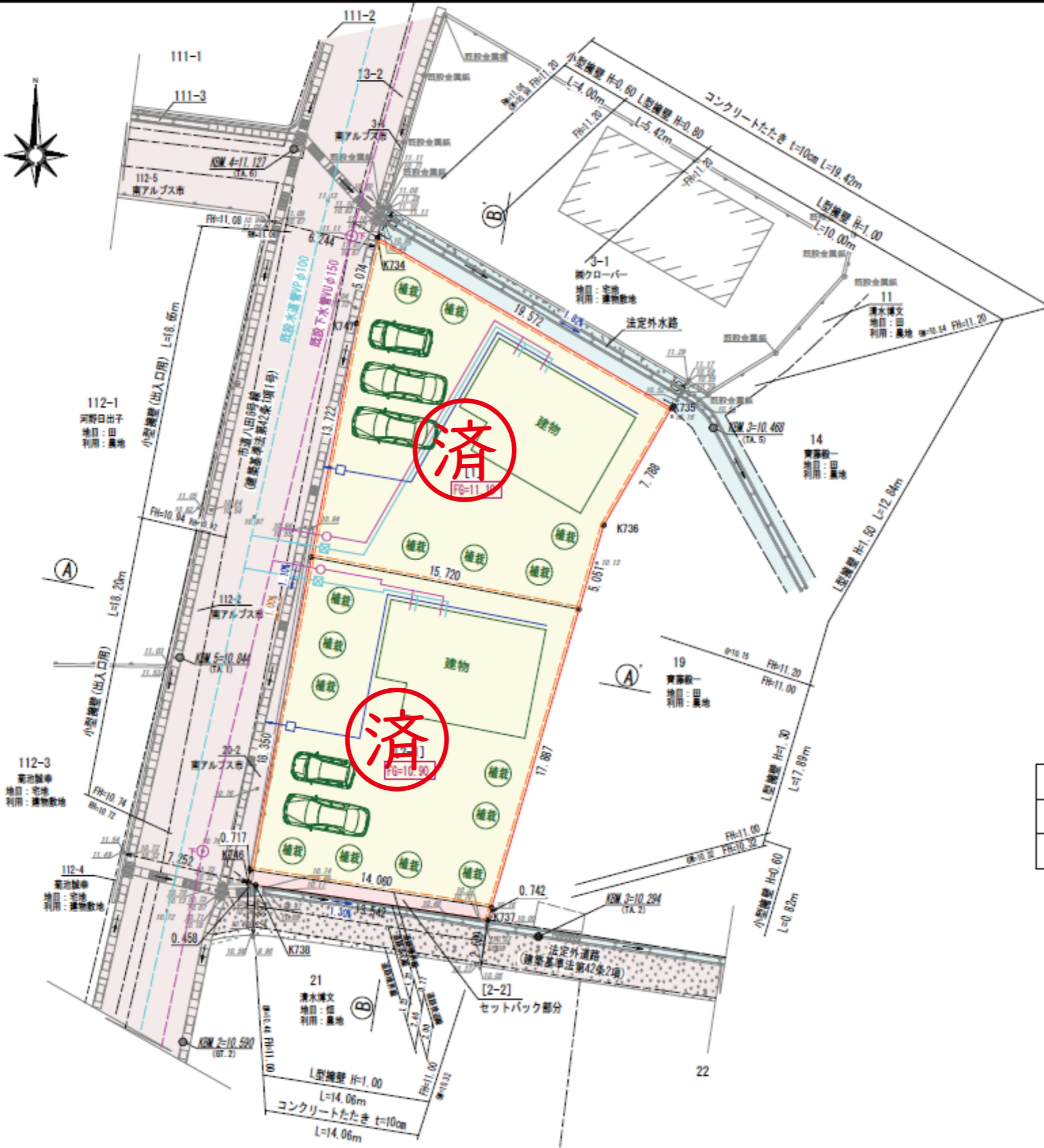




凡例

- 排水施設
- 給水施設
- 下水施設
- 擁壁
- 開発区域
- 既設道路
- 既設水路
- 宅地
- セットバック部分



分譲面積集計表(計画)

番号	面積	番号	面積	計
[1]	268.90㎡			548.64㎡ (165.96坪)
[2-1]	268.88㎡			
[2-2]	10.86㎡ (セットバック部分)			
道路	-㎡			-㎡ (-坪)
水路	-㎡			
公園	-㎡			
ゴミ	-㎡			
残地	-㎡			
計				548.64㎡ (165.96坪)

全体の計面積は、実測面積である。  
フル折にて計算している数値を小数点2位にて表示しているため、各項目と計の数値は一致しない。

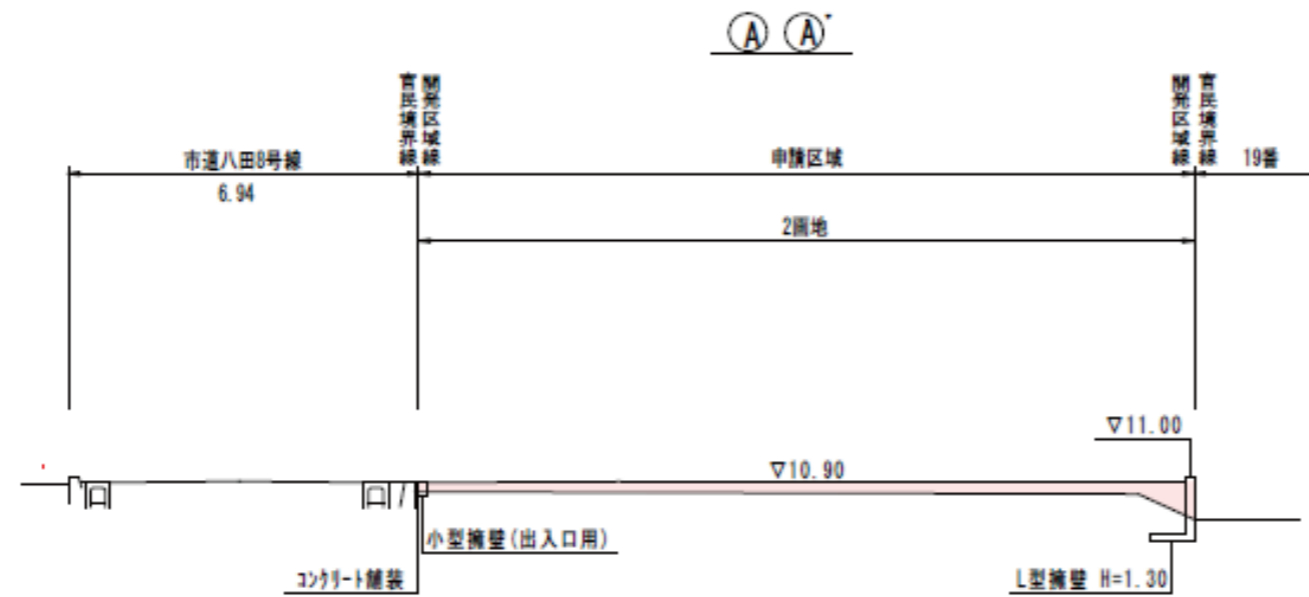
面積集計表(従前)

項目	所有者	地番	登記簿面積	地目
分譲	森本 亨	20-1	552㎡	田
		計	552㎡ (166.9坪)	
合計			552㎡ (166.9坪)	

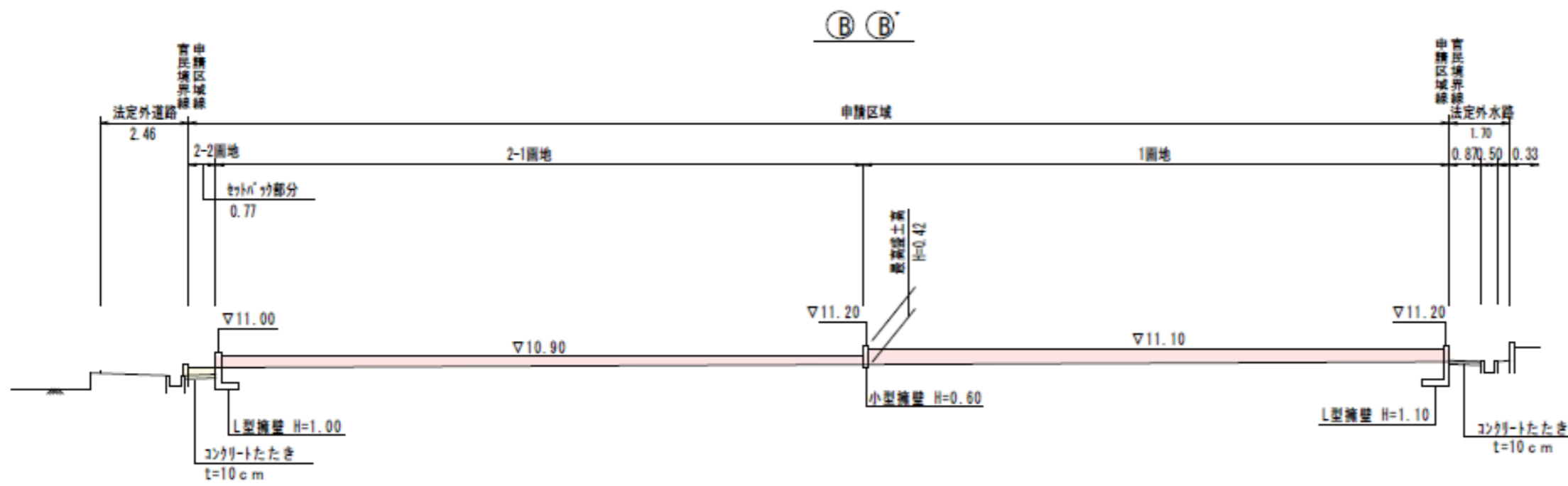
建売集計表

種類	床面積	建築面積	数量
建物(居宅)	109.30㎡	57.13㎡	2

申請依頼者 国土開発興業 株式会社  
測量年月日 令和 5年 9月 4日  
南アルプス市徳永字押出



	盛土	170 m <sup>3</sup>
	切土	5 m <sup>3</sup>
	搬入土	= 165 m <sup>3</sup>



申請依頼者 国土開発興業 株式会社  
 測量年月日 令和 5年 9月 4日  
 南アルプス市徳永宇押出